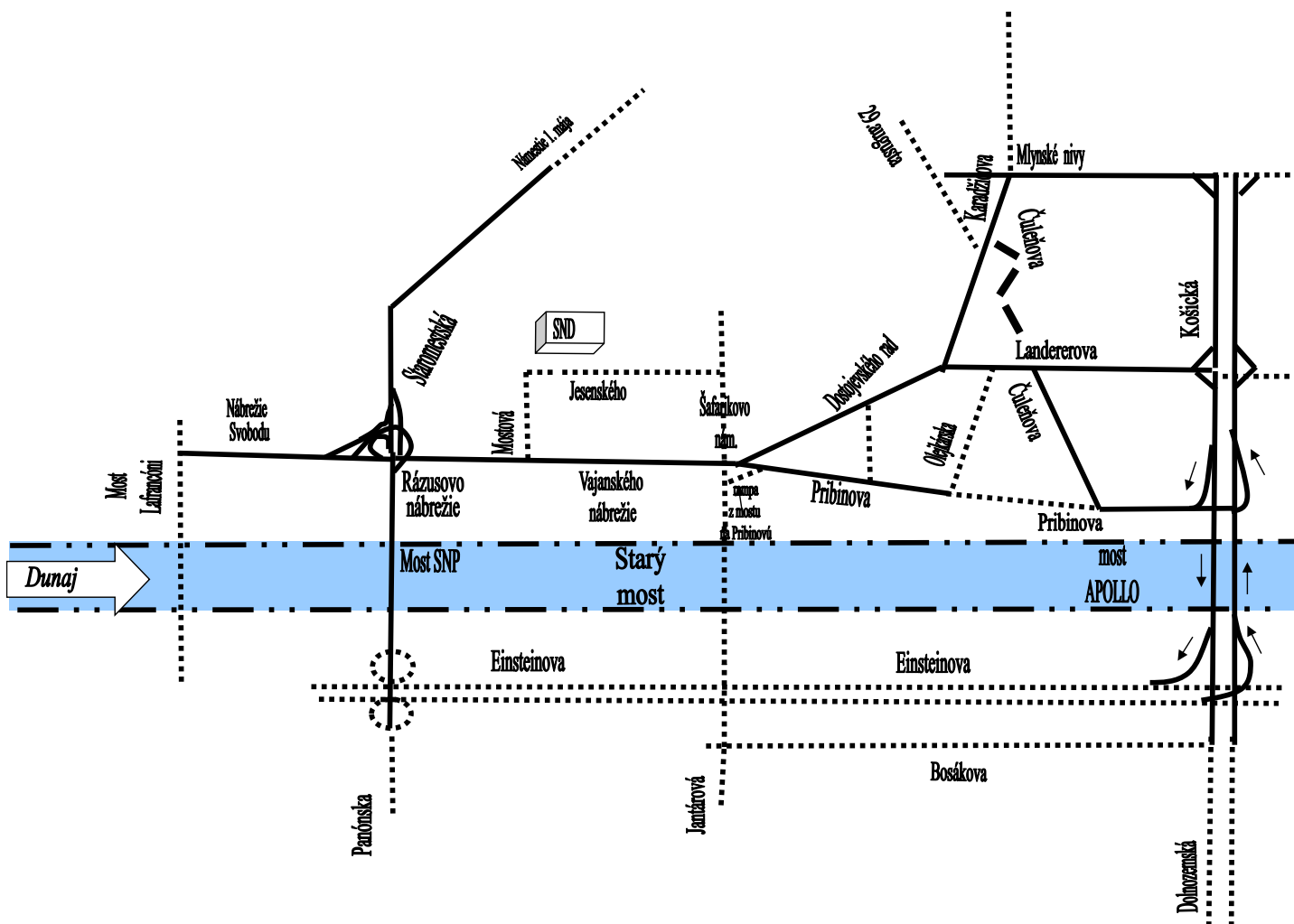


PU : 1/001/5

	Mech.čistenie
—	a splachovanie
- - -	len Splachovanie
.....	Orient. body

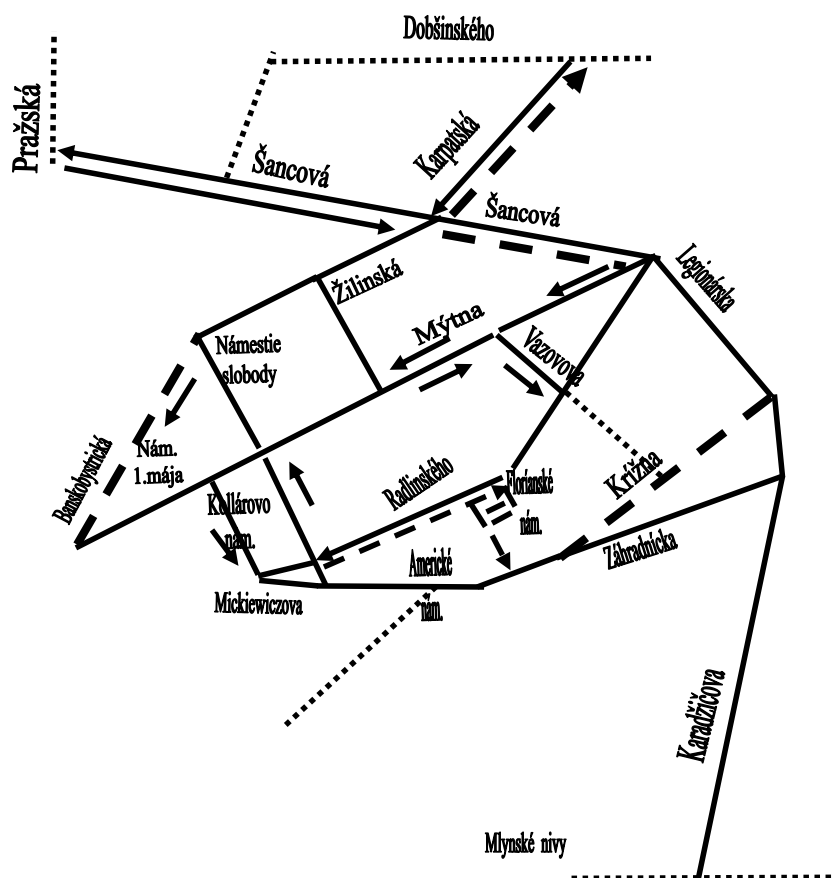
č.	kommunikácia	km	m ²
1	Cintorínska	0,458	2976
2	Dunajská (440m obojsmerná časť)	0,440	5245
3	Hodžovo námestie (nájazdy na Staromestskú)	0,611	8169
4	Hurbanovo námestie	0,235	1434
5	Jesenského	0,295	3060
6	Mostová	0,000	910
7	Námestie Franza Liszta (60)	0,670	4238
8	Rajská (80)	0,340	1714
9	Námestie SNP	0,000	2874
10	Spojná	0,000	1425
11	Imricha Karvaša	0,496	2938
12	Suché mýto	0,540	5044
13	Šafárikovo námestie	0,000	1830
14	Špitálska	1,432	6474
15	Štefánikova	2,090	12010
16	Štefanovičova	0,000	1292
17	Štúrova	0,586	2050
18	Ulica 29.augusta (430+210 vynechané P)	1,078	5943
19	Župné námestie	0,000	5652
spolu:		9,271	75 278



PU : 1/002/1

	Mech.čistenie
	a splachovanie
	len Splachovanie
	Orient. body

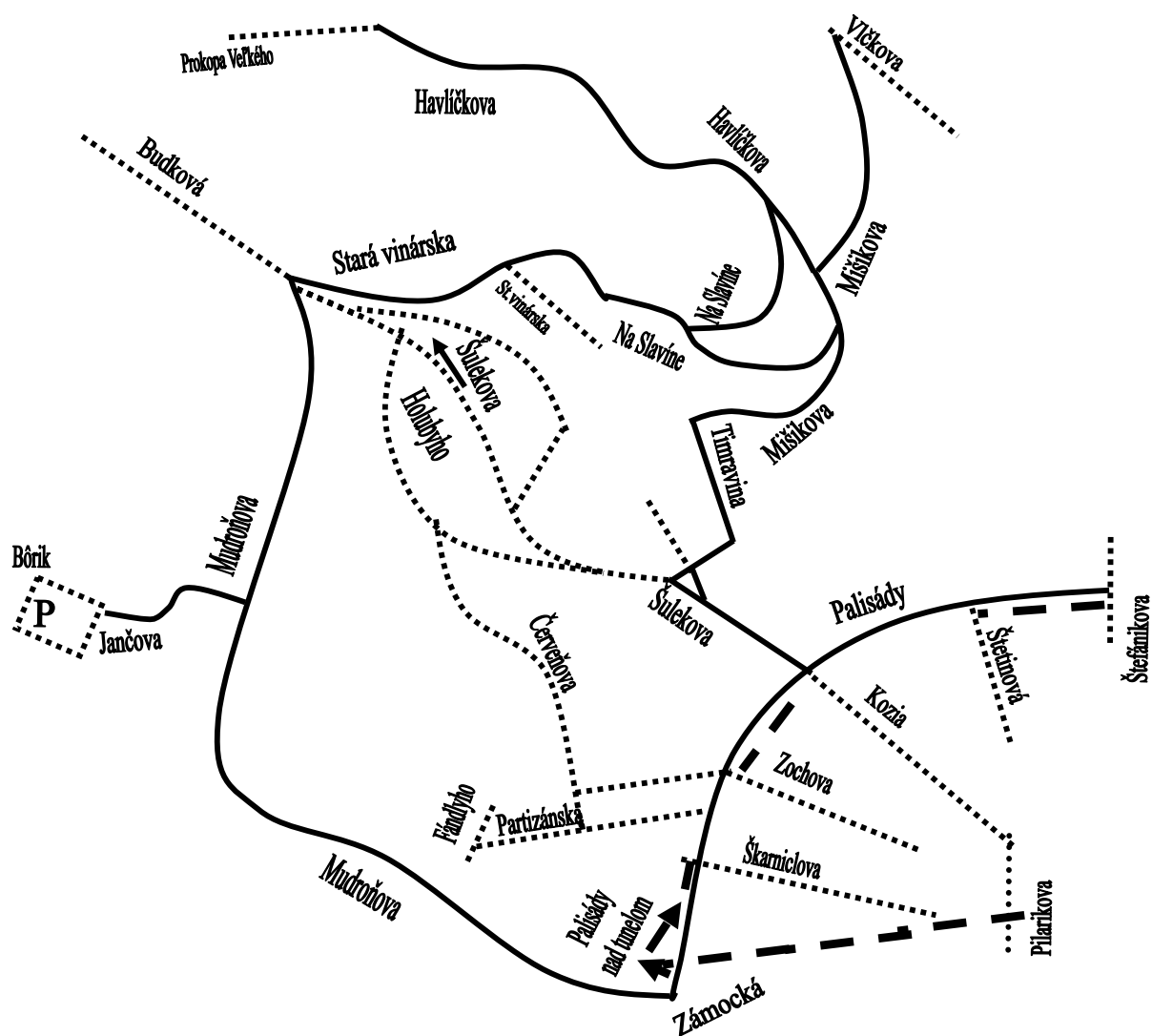
P.č.	komunikácia	km	m ²
1	Čuleňova (200+245)	0,445	4076
2	Dostojevského rad	1,530	11386
3	Karadžičova (od Dostojevského radu po Mlynské nivy)	1,148	5368
4	Košická (Mlynské nivy - Landererova) (132)	1,062	14273
5	Krúpkova	0,354	1324
6	Landererova	1,200	11273
7	Mlynské nivy (od Ulica 29. augusta po Košickú)	0,000	0
8	most APOLLO nájazdy (Košická - Pribinova)	0,780	1116
9	most APOLLO teleso	1,710	13765
10	most APOLLO nájazdy (Einsteinova, Dolnozemska)	1,400	10946
11	Nábrežie arm. gen. Ludvíka Svobodu	4,742	33856
12	Most SNP po Einsteinovu (450+500)	1,900	9082
13	Most SNP (konečná MHD)	0,425	3040
14	Most SNP nájazdy (235 + 1164)	1,135	8313
15	Olejkárska	0,673	2400
16	Panónska (od mostu SNP po Einsteinovu)	1,000	10000
17	Pribinova	1,658	8800
18	Rázusovo nábrežie	0,886	5643
19	Staromestská	1,846	14189
20	Starý most	0,000	0
21	Starý most - rampa na Pribinovu	0,000	0
22	Vajanského nábrežie	0,896	7062



PU : 1/003/1

	Mech.čistenie
	a splachovanie
	len Splachovanie
	Orient. body

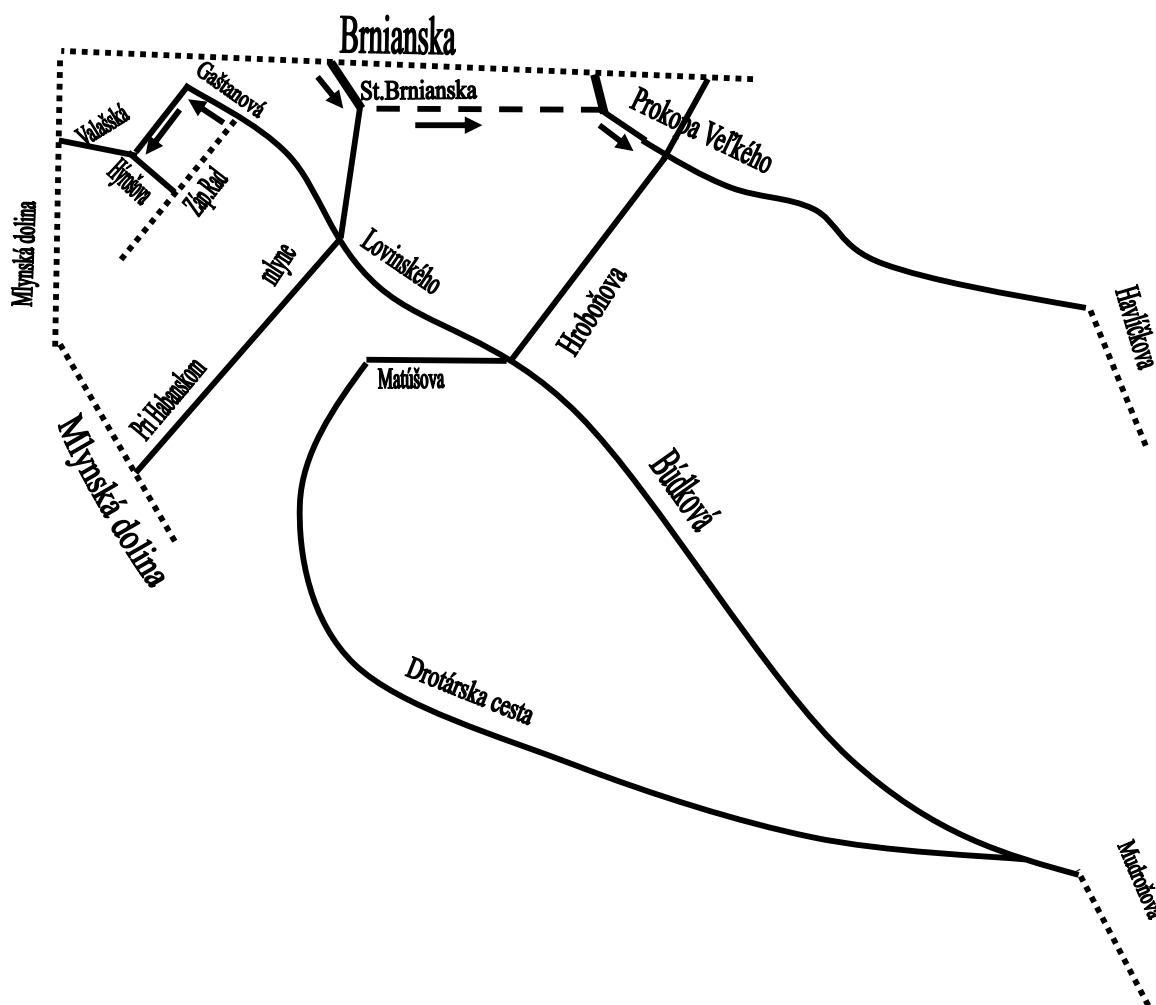
P.č.	komunikácia	km	m ²
1	Americké námestie	0,392	3330
2	Banskobystrická	0,000	1918
3	Florianske námestie	0,000	801
4	Karadžičova (od Mlynské nivy po Legionársku)	1,406	19228
5	Karpatská	0,358	2619
6	Kollárovo námestie	0,384	3686
7	Krížna /od Odborárskeho námestia po Karadžičovu/	0,000	6736
8	Legionárska	0,720	6279
9	Mickiewiczova	0,590	3147
10	Mýtna (300m jednosmerná časť)	0,960	5107
11	Námestie 1.mája (310)	0,620	4217
12	Námestie slobody	2,110	9111
13	Radlinského (220m P)	1,780	9285
14	Šancová (466)	1,434	19716
15	Vazovova (od Mýtnej po Radlinského)	0,222	2637
16	Vazovova (od Radlinského po Krížnu)	0,194	2373
17	Záhradnícka (od Amerického námestia po Karadžičovu)	0,500	6268
18	Žilinská	0,506	2318
19			
spolu:		12,176	108 776



PU : 1/004/1

	Mech.čistenie
	a splachovanie
	len Splachovanie
	Orient. body

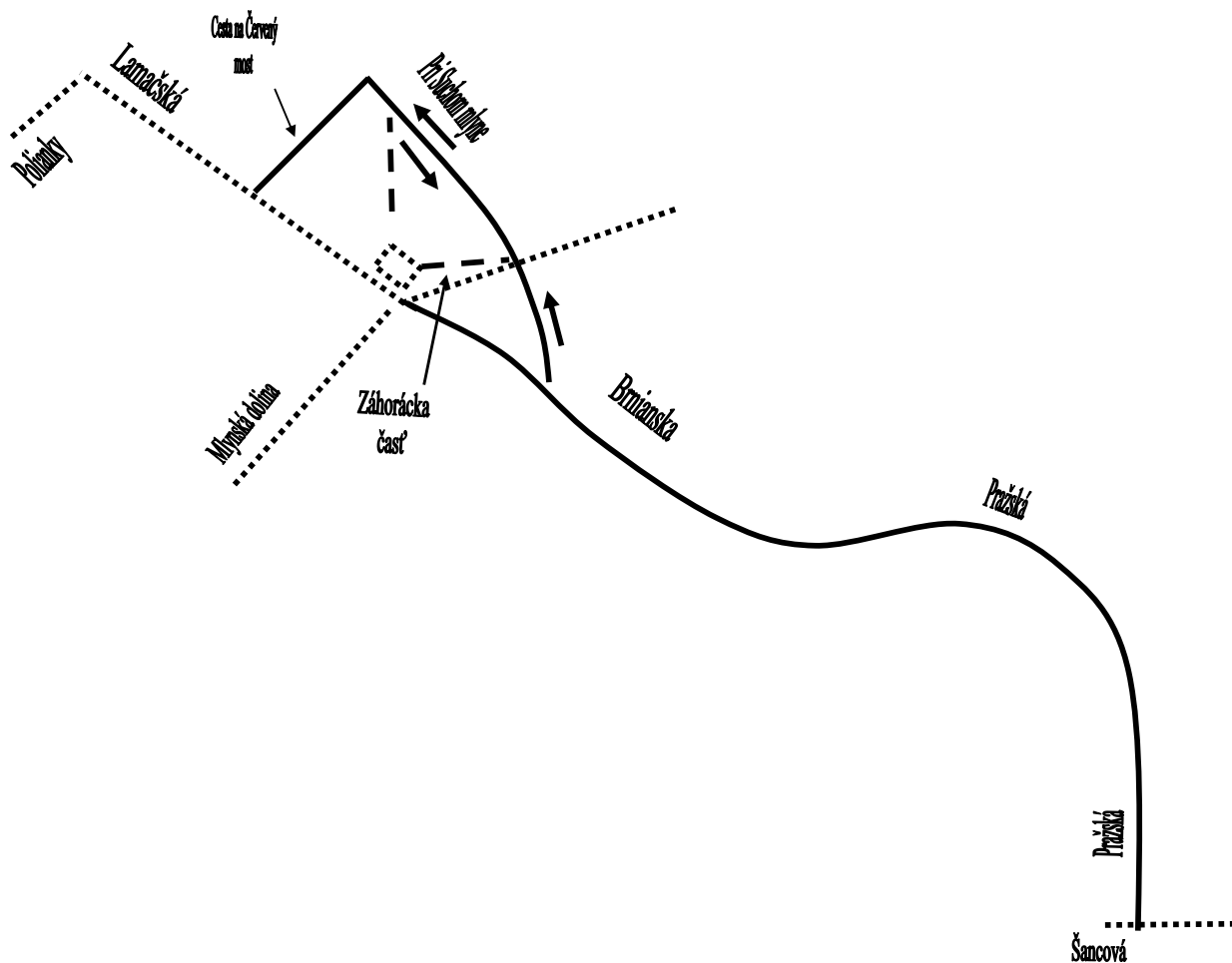
P.č.:	komunikácia	km	m ²
1	Havlíčkova	0,000	3378
2	Jančova - po parkovisko Bôrik	0,682	5507
3	Mišíkova	1,238	12264
4	Mudroňova	3,246	3693
5	Na Slavíne	0,666	3544
6	Palisády	1,690	10152
7	Palisády nad tunelom	0,131	632
8	Stará vinárska	0,858	3831
9	Šulekova	0,424	1868
10	Timravina	0,542	1983
11	Zámocká	1,333	4512
spolu:		10,810	51 364



PU : 1/005/1

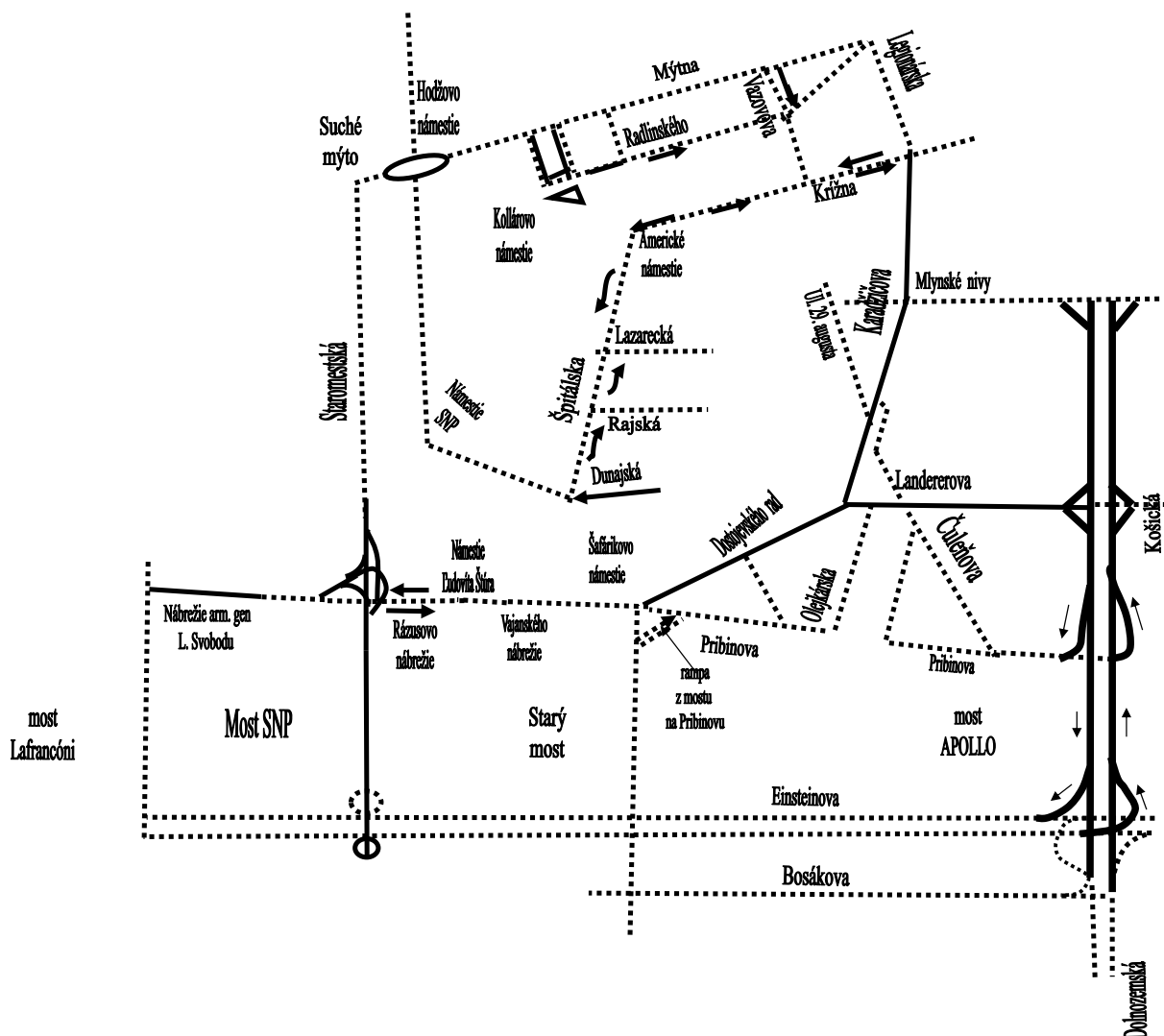
	Mech.čistenie
	a splachovanie
	len Splachovanie
	Orient. body

P.č.	komunikácia		m	m ²
1	Búdková		1,900	7668
2	Drotárska cesta		1,900	10443
3	Gaštanová (176)		0,529	1963
4	Hroboňova		0,976	3227
5	Hýrošova		0,208	597
6	Lovinského		1,114	4184
7	Matúšova		0,918	3673
8	Pri Habánskom mlyne		0,930	4427
9	Prokopa Veľkého		2,022	7249
10	Stará Brnianska		0,000	3302
11	Valašská (125)		0,375	1484
spolu:			10,872	48 217

**PU : 1/006/1**

	Mech.čistenie a splachovanie
	len Splachovanie
	Orient. body

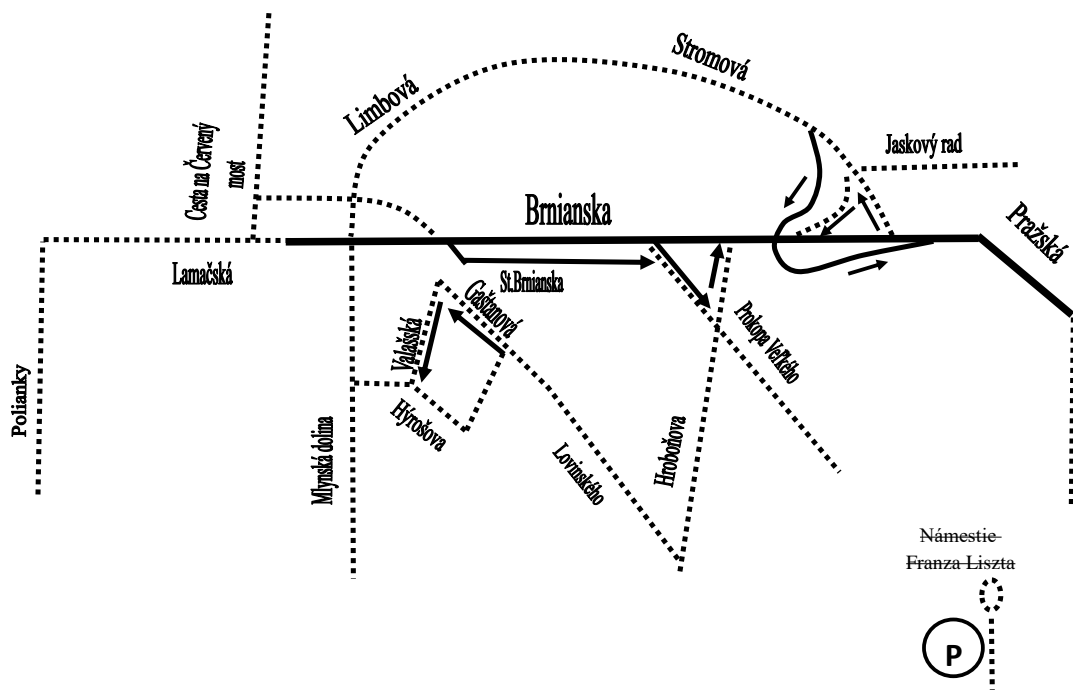
P.č.	komunikácia		km	m ²
1	Brnianska		2,674	27590
2	Cesta na Červený most		0,820	2141
3	Lamačská (od Mlynskej doliny po Polianky)		0,000	0
4	Pražská		2,638	30884
5	Pri Suchom mlyne (300)		0,940	8229
6	Záhorácka časť (od Pri Suchom mlyne po parkovisko)		0,000	260
7				
spolu:			7,072	69 104



PU : 1/015/1

	Mech.čistenie
	Orient. body

P.č.	komunikácia	km	m ²
1	Americké nám. (ostrovček zást. električiek)	0,040	
2	Dostojevského rad	0,440	
3	Dunajská	0,170	
4	Karadžičova	1,406	
5	Kollárovo námestie	0,400	
6	Košická (Mlynské nivy - Landererova)	1,062	
7	Krížna (ostrovčeky zastávok električiek)	0,080	
8	Landererova	1,200	
9	most APOLLO nájazdy (Košická, Pribinova)	0,780	
10	most APOLLO (teleso)	1,710	
11	most APOLLO nájazdy (Einsteinova, Dolnozemska)	1,400	
12	Nábřežie arm. gen. Ľudvíka Svobodu	2,700	
13	Most SNP (zjazdy, nájazdy)	2,400	
14	Most SNP po Einsteinovú	1,000	
15	Odborárske nám. (ostrovček zást. električiek)	0,040	
16	Pribinova	0,000	
17	Staromestská nájazdy, zjazdy (na Suché myto, Hodžovo námestie)	0,640	
18	Špitálska 3x (ostrovčeky zast. el. pri Dvoch levoch, Mariánskej, MY TESCO)	0,120	
19	Vazovova (od Mýtnej po Radlinského)	0,200	
spolu:		15,788	0



PU : 1/016/1

	Mech.čistenie
	Orient. body

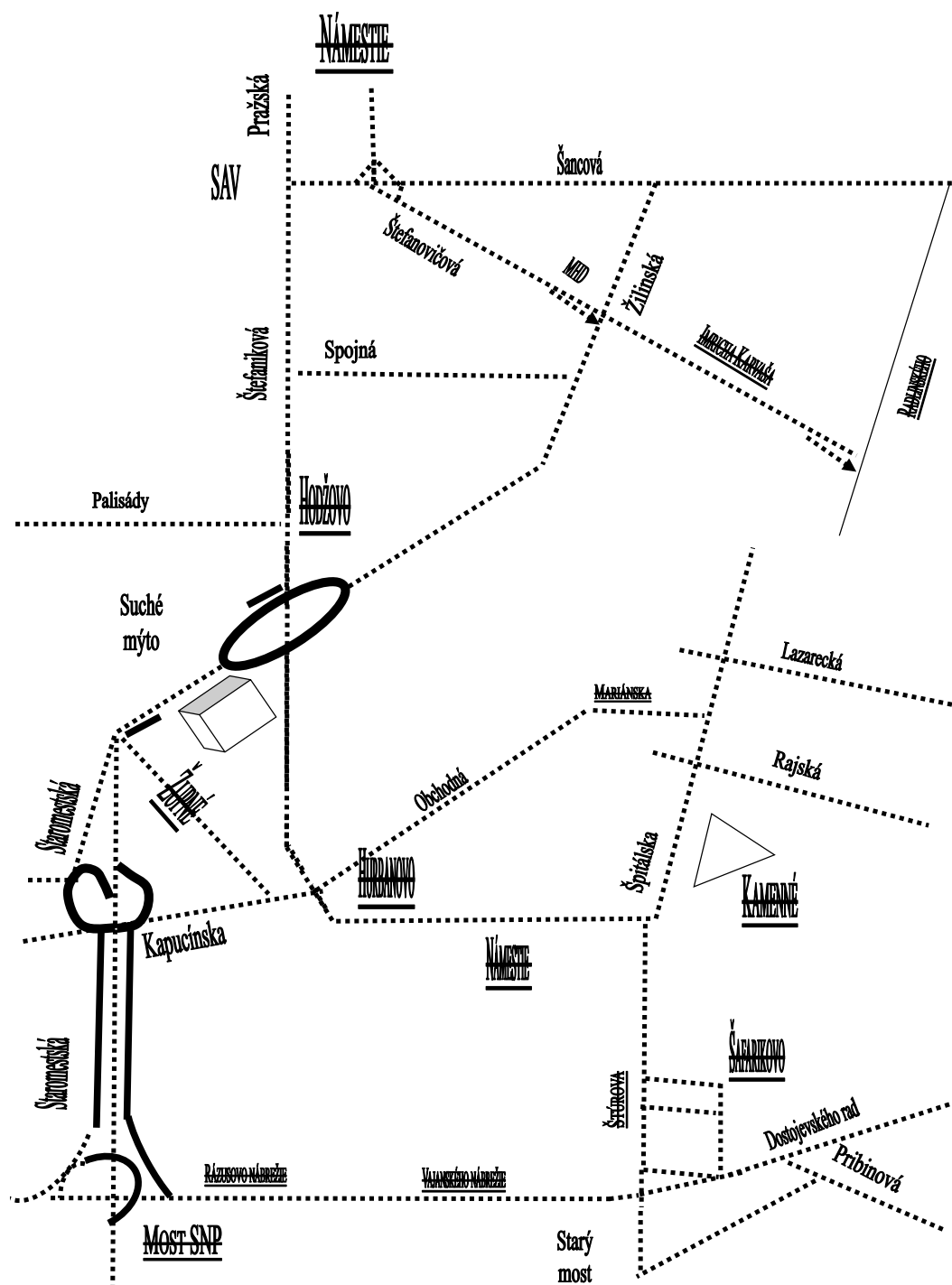
P.č.	komunikácia	km	m ²
1	Brnianska	2,674	
2	Stará Brnianska	0,490	
3	Gaštanová	0,176	
4	Hroboňová (od P. Veľkého po Brniansku)	0,090	
5	Lamačská (od Mlynskej doliny po Cesta na Červený most)	0,700	
6	Pražská	1,200	
7	Prokopa Veľkého (od Brnianskej po Hroboňovú)	0,150	
8	Stromová (zjazd na Pražskú + smer CMO)	0,180	
9	Valašská	0,125	
10	Nám. Fr. Liszta (parkovisko a nástupištia MHD)	0,205	
spolu:		5,990	0

Ručné čistenie statická doprava

201

Mestská časť : **Staré mesto**

p.č.	Názov komunikácie :	m ²
1	Americké námestie	206
2	Floriánske námestie	180
3	Karadžičova (parkovisko medzi Krížnou a Záhradníckou)	876
4	Karpatská – (od Šancovej po Dobšinského)	352
5	Krížna	875
6	Mudroňova (komunikácia okolo parčíku pri Radvanskej ul.)	393
7	Mýtna (od RM. po Vazovovú)	876
8	Palisády - Jednosmerka + parkovanie (od Zámoskej po Škarniclovu)	180
9	Palisády - (od Zochovej po Koziu)	130
10	Palisády (od Štefánky po Štetinovu)	210
11	Stará Brnianská (od ul.Západny rad po ul.Prokopa veľkého)	550
12	Stará vinárska (časť)	471
13	Šancová – smer RM (od Žilinskej po Smrečiansku)	466
14	Zámocká	1318
spolu :		7 083



PU : 1/216/5

	Ručné čistenie
	Ručné čistenie
	Splachovanie
	Orient. body

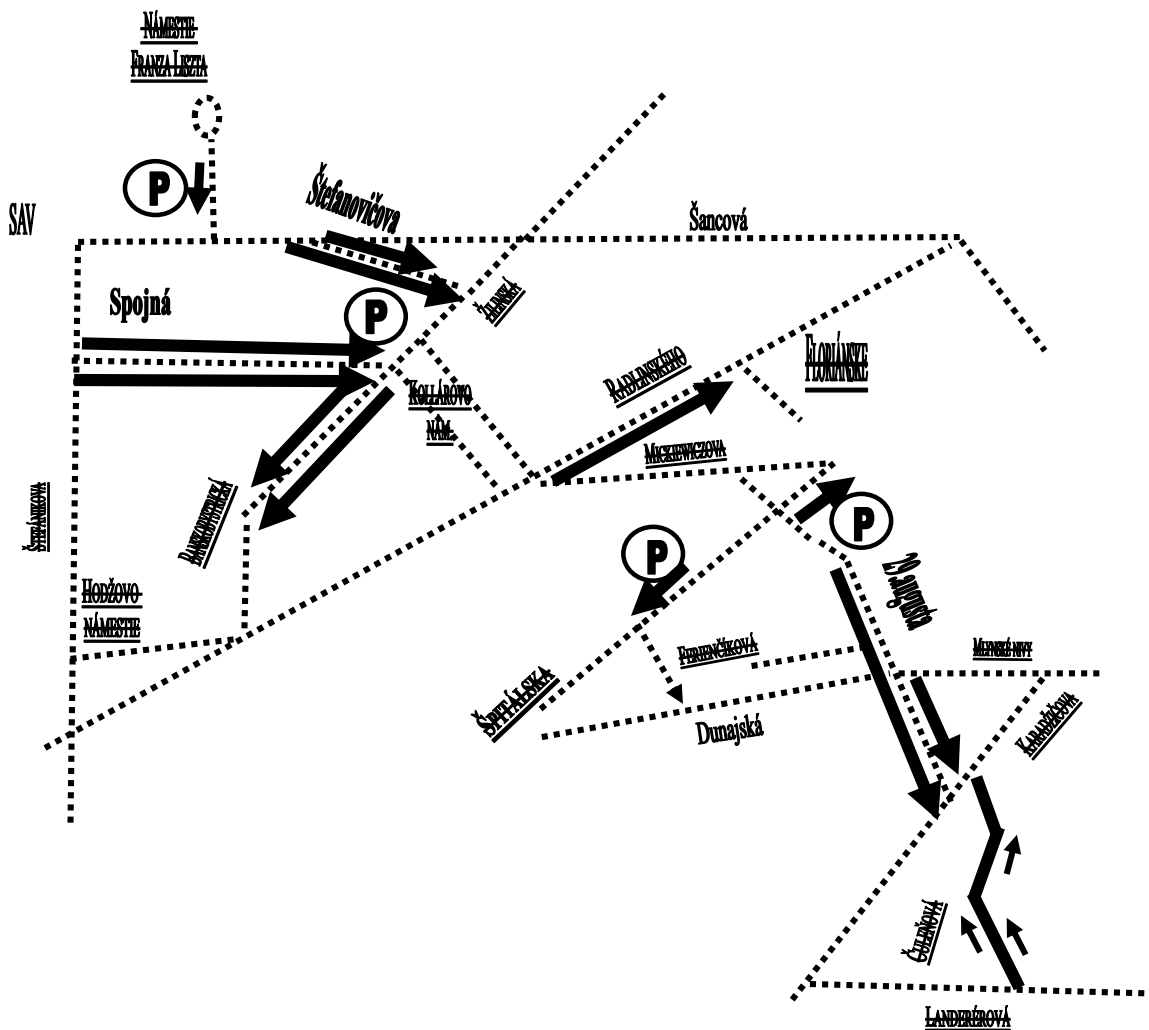
P.č.	komunikácia	m ²
1	Hodžovo námestie (vnútorné obrubníky - vrchné)	320
2	Kapucínska (nájazdy na Staromestskú, Pilárikova)	480
3	Suché mýto (vnútorné obrubníky - vrchné, Astorka)	380
4	Staromestská (parkánový múr, Židovská a pri kraj. súde)	590
5	Most SNP (zjazd na nábr. Svobodu, nájazd z nabrežia na Staromestskú)	515

Mestská část : **Staré Mesto**

**Statická doprava
dvojitě obručníky**

205

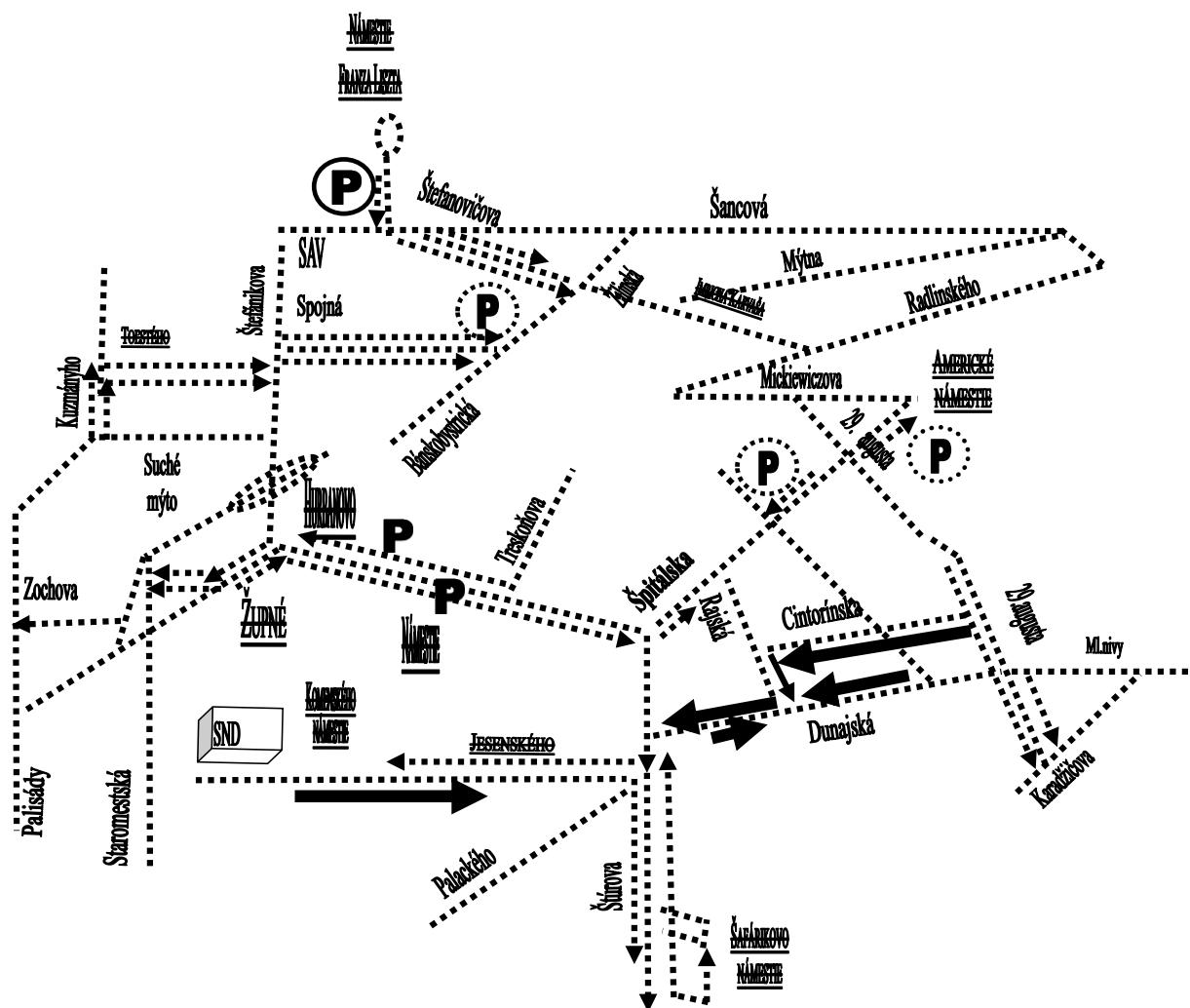
	spolu:	2 285
--	--------	--------------



PU : 1/211/5

	Ručné čistenie
	Orient. body

č.:	komunikácia	m ²
1	Banskobystrická (od Spojnej po Hodžovo námestie)	1228
2	Čuleňová (od Landererovej po Karadžičovú)	900
3	Radlinského (od Kollárovo námestia po Floriánske námestie)	440
4	Spojná	390
5	Spojná - parkovisko	503
6	Špitálska (Dva levy, Medická záhrada)	72
7	Štefanovičova	1064
8	Ulica 29. augusta (od Polnej po Ferienčíkovú a od Ml.nív po Karadžičovú)	640
spolu :		5 237



č.:	komunikácia		m ²
1	Cintorínska		458
2	Dunajská		440
3	Rajská		80
4	Jesenského		160
5	Nám. Fr. Liszta (parkoviská)		1278
6	Nám. SNP (parkoviská po oboch stranách)		1422
spolu:			3 838

Zastávky MHD - letné čistenie

311

Mestská časť : Staré mesto

Poradové číslo	Názov MHD zastávky	Názov ulice		Smer	Plocha m2
1	Blumentál	Radlinského	E	do mesta	súčasť chodníka
2	Blumentál	Radlinského	E	z mesta	súčasť chodníka
3	Vazovova	Vazovova	E	do mesta	súčasť chodníka
4	Vazovova	Vazovova	E	z mesta	súčasť chodníka
5	Legionárska	Krížna	E	do mesta	86
6	Legionárska	Krížna	E	z mesta	85
7	Chatam Sofér	Nábřežie Svobodu	E	do mesta	134
8	Chatam Sofér	Nábřežie Svobodu	E	z mesta	134
9	Kráľovské údolie	Nábřežie Svobodu	E	do mesta	143
10	Kráľovské údolie	Nábřežie Svobodu	E	z mesta	143
11	Lafranconi	Nábřežie Svobodu	E	do mesta	136
12	Lafranconi	Nábřežie Svobodu	E	z mesta	136
13	Poštová, Martinus	Obchodná	E	do mesta	súčasť chodníka
14	Poštová, Martinus	Obchodná	E	z mesta	súčasť chodníka
15	Vysoká, Tchibo Outlet	Obchodná	E	do mesta	súčasť chodníka
16	Vysoká, Tchibo Outlet	Obchodná	E	z mesta	súčasť chodníka
17	Hlavná stanica	Námestie F. Liszta	El.	do mesta	210
18	Hlavná stanica	Námestie F. Liszta	El.	z mesta	200
19	Hlavná stanica, schody (elektr. Zastávka - staničná hala), schody (elektr. Zastávka - staničná hala)	Námestie F. Liszta	El.	do mesta	220
20	Námestie F. Liszta	Námestie F. Liszta	El.	do mesta	64
21	Námestie F. Liszta, za zastávkou schody do parku a okolie schodov do 2m,	Námestie F. Liszta	El.	z mesta	64
22	Kapucínska	Kapucínska	E	do mesta	súčasť chodníka
23	Kapucínska	Kapucínska	E	z mesta	súčasť chodníka
24	Námestie SNP	Námestie SNP	E	do mesta	231
25	Kamenné námestie	Špitálska	E	z mesta	231
26	Mariánska	Špitálska	E	do mesta	122
27	Mariánska	Špitálska	E	z mesta	122
28	Šafárikovo námestie	Šafárikovo námestie	E	do mesta	súčasť chodníka
29	Šafárikovo námestie	Šafárikovo námestie	E	z mesta	64
30	Jesenského	Jesenského	E	z mesta	súčasť chodníka
31	Jesenského	Jesenského	E	do mesta	64
32	Námestie Ľ. Štúra	Námestie Ľ. Štúra	E	z mesta	súčasť chodníka
33	Námestie Ľ. Štúra	Námestie Ľ. Štúra	E	do mesta	súčasť chodníka
34	Nový Most - Rázusovo	Rázusovo nábrežie	E	do mesta	125
35	Nový Most - Rázusovo	Rázusovo nábrežie	E	z mesta	125
36	Odborárske námestie	Odborárske námestie	E	z mesta	139
37	Americké námestie	Americké námestie	E	do mesta	súčasť chodníka
38	Americké námestie	Americké námestie	E	do mesta	súčasť chodníka
39	Americké námestie	Americké námestie	E	z mesta	súčasť chodníka
40	Úrad vlády SR	Štefanovičová	E	do mesta	218
41	Úrad vlády SR	Štefanovičová	E	z mesta	64
42	Technická univerzita	Radlinského	E	do mesta	64
43	Technická univerzita	I. Karvaša	E	z mesta	súčasť chodníka
				SPOLU:	3324

501

Mestská časť: Staré Mesto

CHODNÍKY

č.	názov	ľavý chodník		pravý chodník		úsek	
		dĺžka (m)	plocha (m ²)	dĺžka (m)	plocha (m ²)		
1	Cintorínska	398,7	996,9	405,9	1 014,7	Cintorínska	
2	Dunajská	555,6	1 722,4	696,5	2 089,6	Dunajská	
5	Imricha Karvaša	68,0	149,5	253,0	556,6	Imricha Karvaša	
6	Kapucínska	375,0	937,6	110,1	220,1	Staromestská	
7	Námestie Franza Liszta	473,4	946,9	281,4	562,7	Námestie Franza Liszta	
8	Námestie SNP	283,7	1 418,4	1 022,7	5 113,7	Námestie SNP	
9	Obchodná	512,4	1 280,9	566,0	1 414,9	Hurbanovo námestie	
10	Rajská	225,1	225,1	186,1	465,3	Rajská	
11	Suché mýto	243,8	828,9	165,3	578,7	Suché mýto	
12	Šafárikovo námestie	240,4	865,5	179,7	718,9	Štúrova	
13	Špitálska	701,2	2 384,2	642,9	2 185,9	Špitálska	
14	Štefánikova	666,8	2 000,5	634,5	1 840,2	Štefánikova	
15	Štúrova	342,8	1 473,9	368,2	1 436,0	Štúrova	
16	Ulica 29.augusta	687,3	1 924,4	625,7	1 752,1	Ulica 29.augusta (od Mickiewiczovej po Dunajskú)	
17	Klobučnícka	117,1	269,3	144,5	332,5	Klobučnícka	
19	Nedbalova	79,5	79,5	46,0	69,1	Nedbalova	
SPOLU:		5 970,9	17 503,9	6 328,7	20 350,9		

NÁMESTIA A PEŠIE ZÓNY

č.	názov	plocha (m ²)	
3	Hodžovo námestie	5 890,9	
4	Hurbanovo námestie	1 662,1	
8	Námestie SNP	2 566,3	

Plocha súčet 64 462,2

Dĺžka súčet 12 705,3

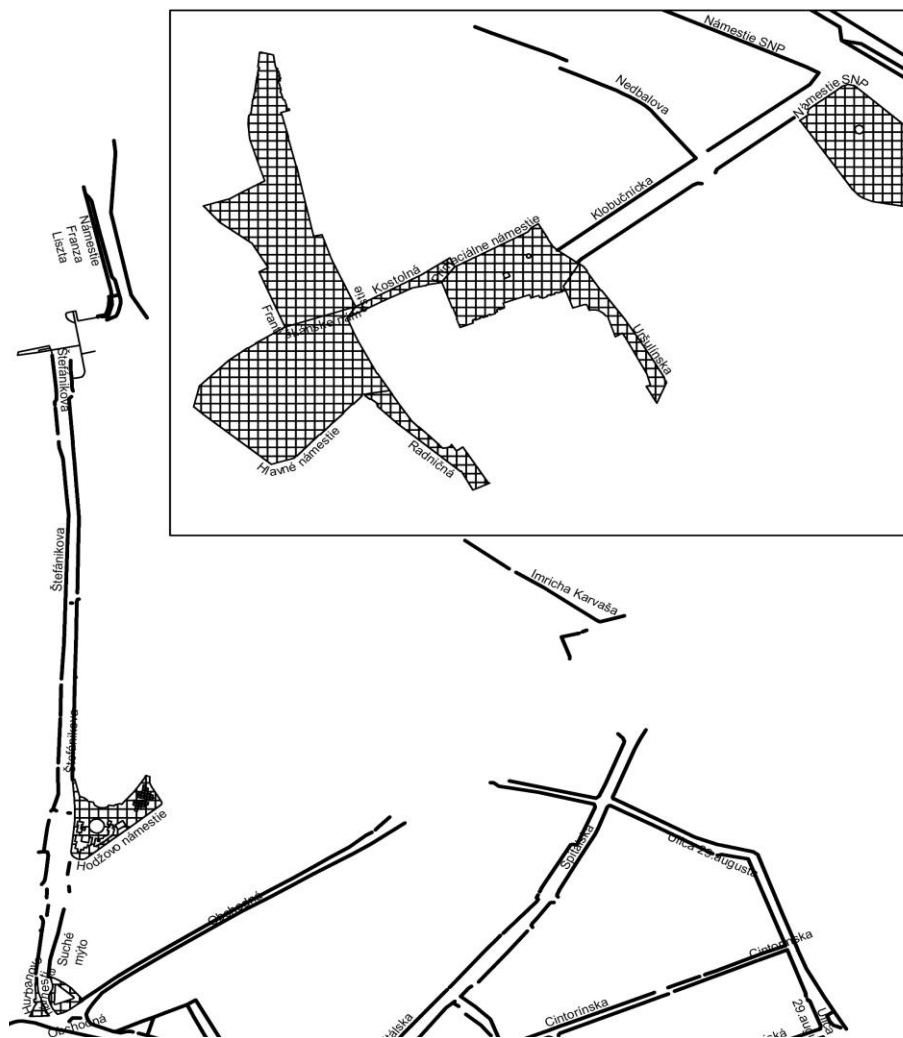
21	Františkánske námestie	3 386,0	
22	Hlavné námestie	3 930,4	
23	Kamenné námestie	4 551,3	
24	Kostolná	245,4	
25	Radničná	464,3	
26	Primaciálne námestie	1 676,1	
27	Uršulínska	611,5	
		24 984,3	

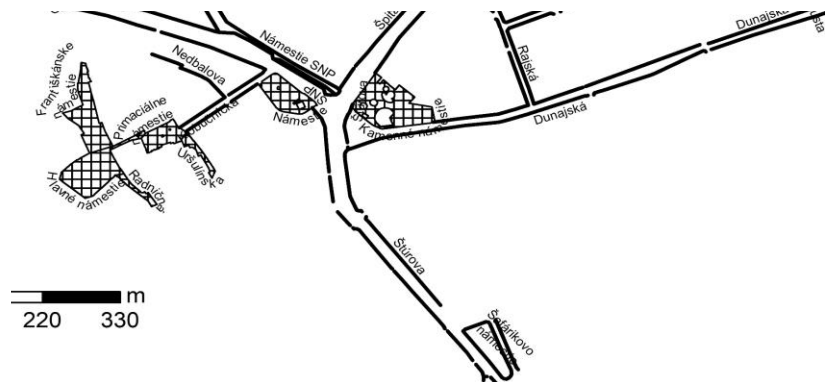


0 55 110

LÁVKY

č.	názov	dĺžka (m)	plocha (m ²)	
14	Štefánikova	405,7	1 623,0	





502

Mestská časť: Staré Mesto

CHODNÍKY

č.	názov	ľavý chodník		pravý chodník		úsek	
		dĺžka (m)	plocha (m ²)	dĺžka (m)	plocha (m ²)		
1	Čulenova	196,9	393,8	177,6	355,3	Čuleňova	
2	Dostojevského rad	594,6	2 259,6	592,6	1 896,4	Dostojevského rad	
3	Jesenského	252,7	631,7	200,7	401,4	Jesenského	
4	Karadžičova	182,4	474,1	231,8	463,6	Karadžičova (od Dostojevského radu po Mlynské nivy)	
5	Krupkova	105,3	231,6	0,0	0,0	Krupkova	
6	Landererova	566,1	1 698,3	164,2	492,6	Landererova	
7	Mlynské nivy	663,4	1 857,4	542,3	1 355,9	Mlynské nivy (od 29.augusta po Košickú) - rekonštrukcia	
8	Most SNP (konečná MHD)	229,3	917,2	0,0	0,0	Most SNP	
10	Nábřežie arm. Gen. L. Svobodu	991,6	2 181,6	1 515,5	3 334,2	Nábřežie arm. Gen. L. Svobodu	
11	Olejkárska	228,5	799,8	151,2	529,1	Olejkárska	
12	Pribinova	634,5	1 586,4	650,5	1 626,2	Pribinova	
13	Rázusovo nábřežie	348,8	1 395,2	124,7	374,0	Rázusovo nábřežie	
14	Staromestská	257,3	720,4	270,1	1 215,3	Staromestská	
15	Vajanského nábřežie	455,3	910,6	469,8	939,7	Vajanského nábřežie	
15	Námestie Ľudovíta Štúra	68,8	192,5	46,0	275,7	Námestie Ľudovíta Štúra	
16	Mostová	135,3	676,6	92,1	414,3	Mostová	
18	Starý most	586,9	2 641,1	582,8	2 622,8	Starý most	
SPOLU:		6 497,7	19 567,8	5 811,9	16 296,4		

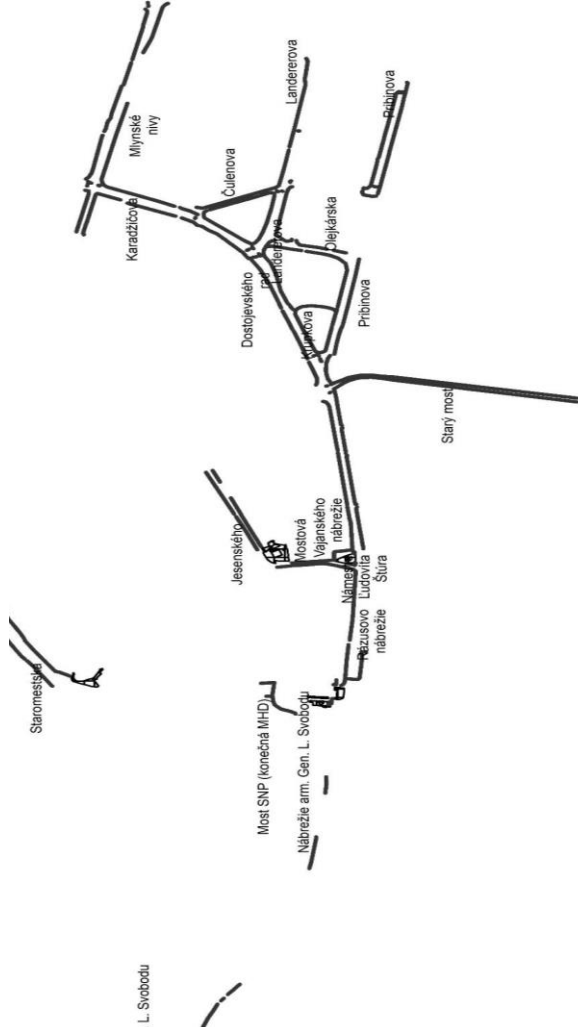
NÁMESTIA A PEŠIE ZÓNY

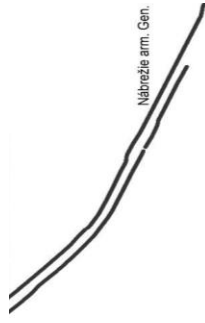
č.	názov	plocha (m ²)	
8	Most SNP (konečná MHD)	1 325,1	

Plocha súčet 41 132,7

Dĺžka súčet 12 309,6

14	Staromestská	998,3	
17	Námestie Eugena Suchoňa	2 056,8	
19	Námestie Ľudovíta Štúra	888,3	
SPOLU:		5 268,5	





503

Mestská časť: Staré Mesto

CHODNÍKY

č.	názov	ľavý chodník		pravý chodník		úsek	
		dĺžka (m)	plocha (m ²)	dĺžka (m)	plocha (m ²)		
1	Americké námestie	201,9	605,8	215,9	885,0	Americké námestie	
2	Banskobystrická	241,6	362,4	280,6	617,2	Banskobystrická	
3	Floriánske námestie	110,4	551,9	98,9	494,5	Floriánske námestie	
4	Karadžičova	850,5	2 891,5	710,0	1 775,1	Karadžičova (od Mlynských nív po Krížnu)	
5	Karpatská	283,7	510,6	270,9	487,6	Karpatská	
6	Kollárovo námestie	213,4	1 067,2	310,9	1 554,6	Kollárovo námestie	
7	Krížna	682,9	2 390,1	747,3	2 241,8	Krížna (od Amerického námestia po Legionársku)	
8	Legionárska	358,0	1 217,3	376,7	1 506,9	Legionárska	
9	Mickiewiczova	313,4	908,8	265,5	876,2	Mickiewiczova	
10	Mýtna	624,6	1 686,4	622,6	1 494,2	Legionárska	
11	Námestie 1. mája	257,9	773,8	214,5	643,4	Banskobystrická	
12	Námestie slobody	1 049,0	3 146,9	994,7	2 785,1	Námestie slobody	
13	Radlinského	874,4	2 448,3	1 109,9	3 329,6	Radlinského	
14	Vazovova	230,2	920,7	223,1	713,9	Vazovova (od Radlinského po Mýtnu)	
15	Vazovova	264,0	660,0	217,9	653,6	Vazovova (od Krížnej po Radlinského)	
16	Záhradnícka	394,4	1 262,1	544,8	2 179,1	Záhradnícka (od Odborárskeho námestia po Karadžičovu)	
17	Žilinská	259,1	595,9	269,5	619,9	Žilinská	
19	Odborárske námestie	120,1	312,2	74,2	200,3	Odborárske námestie	
SPOLU:		7 329,3	22 311,9	7 547,7	23 058,0		



0 50

NÁMESTIA A PEŠIE ZÓNY

č.	názov	plocha (m ²)	
12	Námestie slobody	14 902,3	
18	Námestie Martina Benku	1 942,3	
		16 844,6	

Plocha súčet 62 214,5

Dĺžka súčet 14 877,1



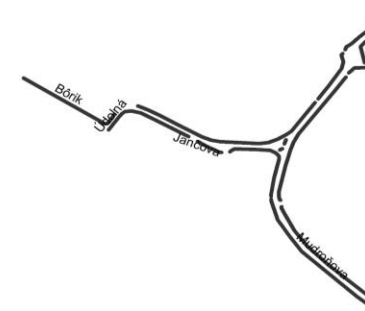
504

Mestská časť: Staré Mesto

CHODNÍKY

č.	názov	ľavý chodník		pravý chodník		úsek
		dĺžka (m)	plocha (m ²)	dĺžka (m)	plocha (m ²)	
1	Havlíčkova	207,2	518,0	248,0	620,1	Havlíčkova
2	Jančova	224,2	594,1	249,6	748,7	Jančová po parkovisko Bôrik
3	Mišíkova	459,9	919,8	458,3	916,6	Mišíkova
4	Mudroňova	1 508,2	5 278,6	1 565,1	4 695,4	Mudroňova
5	Na Slavíne	688,0	1 169,6	663,3	1 326,7	Na Slavíne
6	Palisády	1 175,2	2 703,0	997,8	2 494,5	Palisády (od Štefánikovej)
7	Stará vinárska	475,8	1 189,5	527,7	1 319,3	Stará vinárska
8	Šulekova	249,0	448,1	303,3	455,0	Šulekova
9	Timravina	176,9	406,8	181,7	454,4	Timravina
10	Bôrik	0,0	0,0	146,9	205,6	Bôrik
11	Kuzmányho	107,0	160,4	73,4	117,4	Kuzmányho
12	Údolná	20,1	30,1	39,4	55,1	Údolná
SPOLU:		5 291,3	13 418,0	5 454,6	13 408,7	

Plocha súčet	26 826,7
Dĺžka súčet	10 745,9



— m

0 65 130 260 390



505

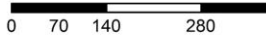
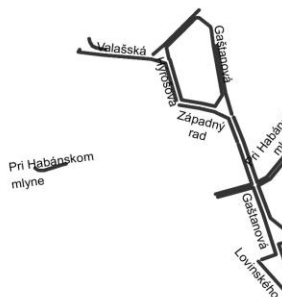
Mestská časť: Staré Mesto

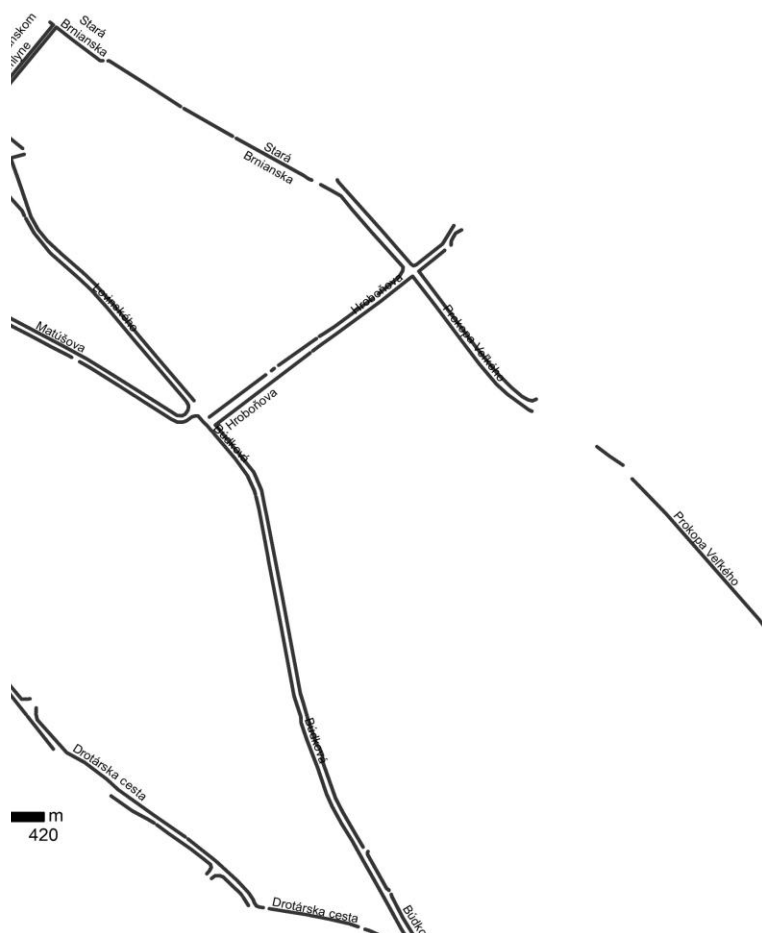
CHODNÍKY

č.	názov	ľavý chodník		pravý chodník		úsek
		dĺžka (m)	plocha (m ²)	dĺžka (m)	plocha (m ²)	
1	Búdková	920,8	1 841,6	870,2	2 392,9	Búdková
2	Drotárska cesta	1 359,2	3 398,0	984,8	2 462,0	Drotárska cesta (od Matúšovej)
3	Gaštanová	357,7	500,8	418,8	586,4	Gaštanová (od Lovinského)
4	Hroboňova	422,1	1 435,2	444,4	1 155,3	Hroboňova
5	Hýrošova	65,9	118,7	58,6	117,2	Hýrošova
6	Lovinského	460,9	921,7	371,4	742,9	Lovinského
7	Matúšova	430,2	1 075,5	457,3	1 143,3	Matúšova
8	Pri Habánskom mlyne	256,1	307,4	202,9	304,4	Pri Habánskom mlyne
9	Prokopa Veľkého	450,0	1 575,1	825,9	2 725,4	Prokopa Veľkého
10	Stará Brnianska	426,2	1 278,5	0,0	0,0	Stará Brnianska
11	Valašská	221,1	442,3	128,0	230,5	Valašská
12	Západný rad	76,3	129,6	70,6	98,8	Západný rad
SPOLU:		5 446,5	13 024,4	4 832,9	11 959,1	

Plocha súčet 24 983,4

Dĺžka súčet 10 279,5







506

Mestská časť: Staré Mesto

T: do 6 hodín po spáde snehu

T: do 12 hodín po spáde snehu

T: do 24 hodín po spáde snehu

CHODNÍKY

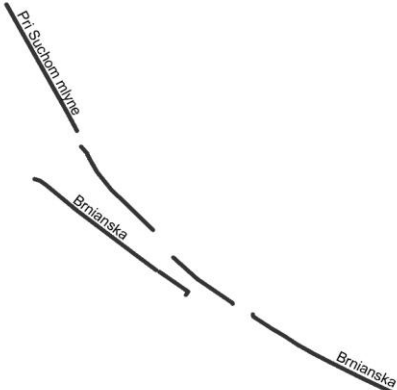
č.	názov	ľavý chodník		pravý chodník		úsek	
		dĺžka (m)	plocha (m ²)	dĺžka (m)	plocha (m ²)		
1	Brnianska	558,6	1 117,2	641,2	1 795,4	Brnianska	
2	Cesta na Červený most	120,0	719,9	92,9	371,6	Cesta na Červený most	
3	Pražská	1 642,4	2 463,6	345,3	863,3	Pražská	
4	Pri Suchom mlyne	0,0	0,0	502,2	2 259,8	Pri Suchom mlyne	
5	Šancová	927,7	2 783,0	1 069,7	4 279,0	Šancová (od Pražskej po Račianske mýto)	
SPOLU:		3 248,7	7 083,7	2 651,3	9 569,0		


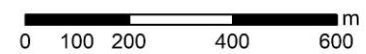
LÁVKY

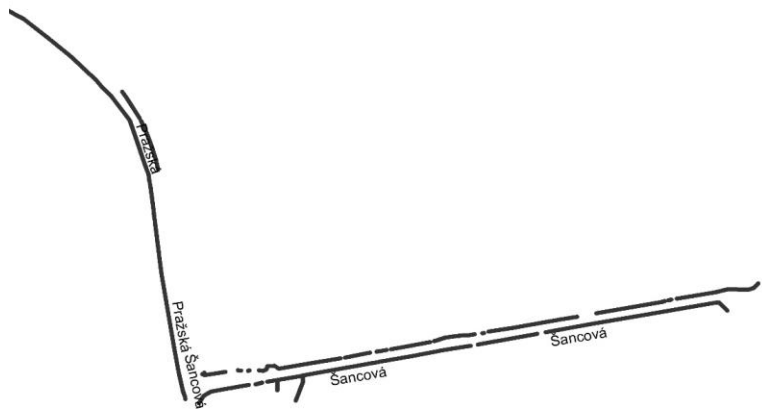
č.	názov	dĺžka (m)	plocha (m ²)	Posyp
3	Pražská	192,3	672,9	

Červený most

Plocha súčet	17 325,7
Dĺžka súčet	6 092,3







510

Mestská časť: Staré Mesto

CHODNÍKY

č.	názov	ľavý chodník		pravý chodník		úsek	
		dĺžka (m)	plocha (m ²)	dĺžka (m)	plocha (m ²)		
1	Mudroňova	0,0	0,0	50,9	101,9	Mudroňova - parčík na Radvanskej ul.	
2	Palisády	163,8	245,7	0,0	0,0	Palisády nad tunelom	
3	Spojná	195,9	587,7	140,2	420,7	Spojná	
5	Štefanovičova	267,2	748,0	250,0	575,0	Štefanovičova	
6	Ulica 29.augusta	210,8	253,0	238,8	716,3	Ulica 29.augusta (od Dunajskej po Karadžičovu)	
7	Zámocká	460,5	1 059,1	372,2	1 005,0	Zámocká + nájazdy na Staromestskú	
8	Župné námestie	72,5	166,8	78,5	180,6	Župné námestie	
SPOLU:		1 370,7	3 060,3	1 130,7	2 999,5		

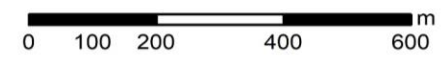
NÁMESTIA A PEŠIE ZÓNY

č.	názov	plocha (m ²)	
8	Župné námestie	2 605,0	

Plocha súčet	8 664,9
Dĺžka súčet	2 501,4

Mudroňova

Župné



~~Čtefanovičova~~

~~Spojňá~~

~~Spojňá~~ testie



Ulica 29.augusta



512

Mestská část: Staré Mesto, Petržalka

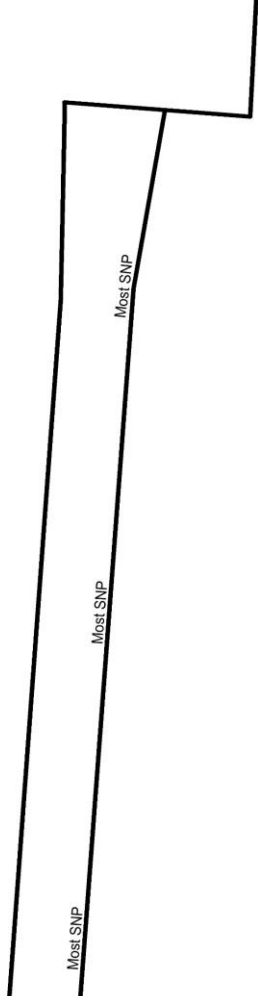
CHODNÍKY

č.	název	ľavý chodník		pravý chodník		úsek	
		dĺžka (m)	plocha (m ²)	dĺžka (m)	plocha (m ²)		
1	Most SNP	462,4	1 664,5	552,9	1 990,6	Most SNP	

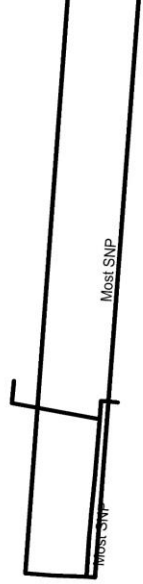
Plocha súčet 3 655,1

Dĺžka súčet 1 015,3





90 m



514

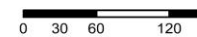
Mestská časť: Ružinov, Petržalka

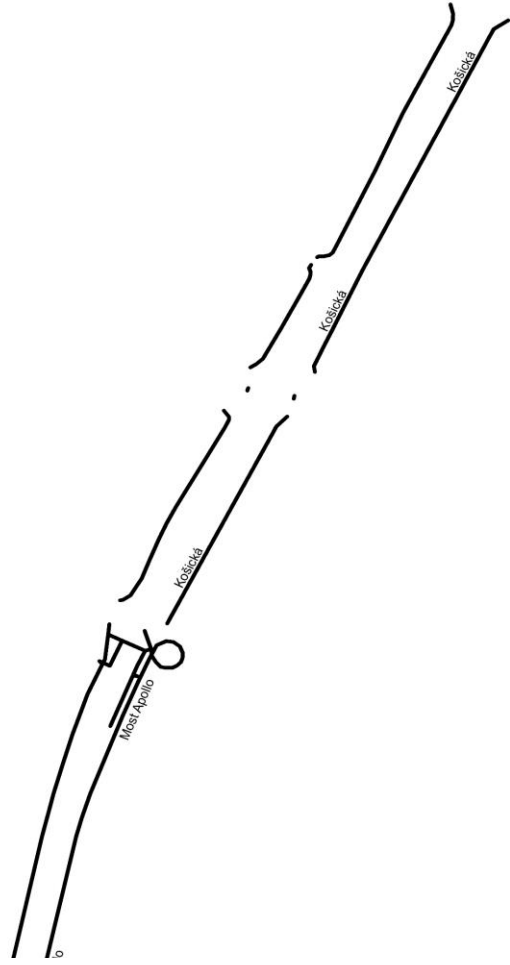
CHODNÍKY

č.	názov	ľavý chodník		pravý chodník		úsek	
		dĺžka (m)	plocha (m ²)	dĺžka (m)	plocha (m ²)		
1	Košická	566,7	2 266,8	563,1	1 689,2	Košická (od Apolla po Prievozskú)	
3	Most Apollo	929,7	3 718,7	859,1	3 436,3	Most Apollo	
SPOLU:		1 496,4	5 985,5	1 422,1	5 125,5		

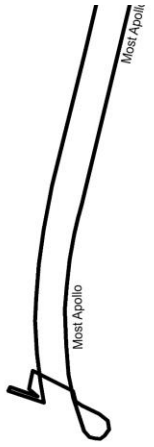
Plocha súčet 11 111,0

Dĺžka súčet 2 918,5





180 m

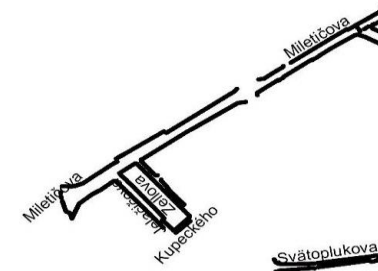


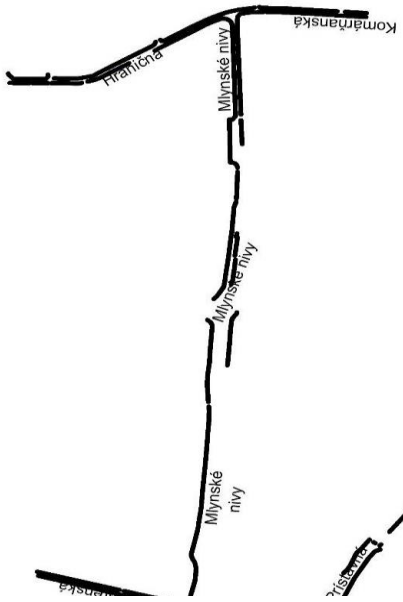
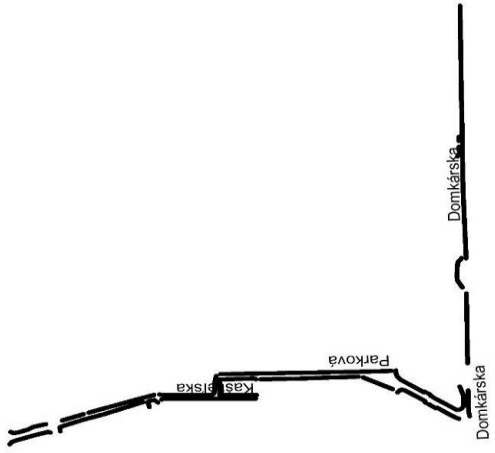
CHODNÍKY

č.	názov	ľavý chodník		pravý chodník		úsek	
		dĺžka (m)	plocha (m ²)	dĺžka (m)	plocha (m ²)		
1	Domkárska	166,4	332,8	810,1	1 620,1	Domkárska (od Parkovej)	
2	Dulovo námestie	85,9	343,4	114,7	458,8	Dulovo námestie	
3	Hraničná	509,7	1 274,2	390,7	976,6	Hraničná	
4	Jelačičova	180,3	486,9	141,3	565,3	Jelačičova - otočka MHD	
5	Kaštieľska	443,7	1 109,2	510,6	1 531,9	Kaštieľska	
6	Komárňanská	233,5	700,5	261,1	783,3	Komárňanská	
7	Košická	816,4	2 857,5	809,6	2 833,5	Košická (od Prievozskej po Miletičovu)	
8	Kupeckého	47,8	119,4	36,9	55,4	Kupeckého - časť trasy MHD	
9	Miletičova	1 420,0	3 762,9	1 326,8	4 113,0	Miletičova	
10	Mlynské nivy	634,7	1 586,8	124,1	248,2	Mlynské nivy (od Plynárenskej po Bajkalskú)	
11	Mlynské nivy	663,7	1 991,2	399,5	798,9	Mlynské nivy (od Bajkalskej po Hraničnú)	
12	Mlynské nivy	252,0	503,9	561,0	1 122,1	Mlynské nivy (od Košickej po Plynárenskú)	
13	Páříčková	451,2	1 443,8	487,0	1 461,1	Páříčková (od Karadžičovej po Svätoplukovu)	
14	Páříčková	212,6	637,9	256,0	895,9	Páříčková (od Svätoplukovej po Košickú)	
15	Páříčková	151,1	529,0	126,4	758,3	Páříčková pred SAD - rekonštr.	
16	Parková	507,9	1 523,7	467,2	1 401,6	Parková	
17	Plynárenská	597,3	1 612,8	596,0	1 787,9	Plynárenská	
18	Prístavná	819,9	1 803,7	483,5	1 208,8	Prístavná - od Košickej po Slovaftársku	

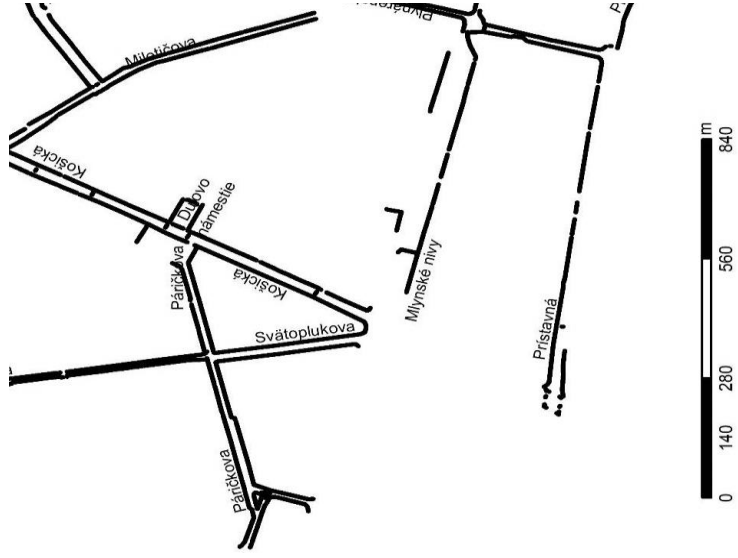
19	Svätoplukova	889,2	2 667,5	933,8	2 988,1	Svätoplukova	
20	Trenčianska	566,2	1 585,2	587,1	1 761,3	Trenčianska - od Miletičovej po Bajkalskú	
21	Žellova	167,5	334,9	128,3	320,8	Žellova	
SPOLU:		9 816,9	27 207,3	9 551,7	27 691,1		

Plocha súčet **54 898,4**
Dĺžka súčet **19 368,5**





Trnávská



z/01/10

Údržba dopravnej zelene - KOSENIE

Mestská časť: **Staré mesto**

Staré Mesto		Šc			Mk			spolu : m ²
		0 - 1:5	1:5 - 1:2	nad 1/2	0 - 1:5	1:5 - 1:2	nad 1/2	
1	Námestie Franza Liszta				665			665
2	Spojná				555			555
3	I.Karvaša - NBS a pri škole				555			555
4	Suché mýto				258			258
5	Šafarikovo nám. 2 ostrov.				73			73
6	Štefanovičova				360			360
7	Brnianska	1097	855					1952
8	Čuleňova - Karadžičova				690			690
9	Dostojevského rad				1651			1651
10	Drotárska cesta				459		22	481
11	Gaštanová				723			723
12	Hroboňová				310			310
13	Karadžičova				1418			1418
14	Košická				277		290	567
31	15 Lamačská - časť	3183						3183
	16 Landererova				1383			1383
	17 Legionárska				40			40
	18 Lovinského				260			260
	19 Matúšová				82			82
	20 Mlynské nivy				0	0		0
	21 Mudroňova				28			28
	22 Mýtna				1224			1224
	23 Na Slavíne - ostrovček				120			120
	24 Nábrežie arm. gen. L. Svobodu				372			372
	25 Palisády				140			140
	26 Pražská	1372	686					2058
	27 Pri Habánskom mlyne				212			212
	28 Prokopa Veľkého				905			905
	29 Račianské mýto				388			388
	30 Valašská				28			28
	31 Vazovova				449			449
	32 Záhoracká				1041			1041
	výmery spolu :	5 652	1 541	0	14 666	0	312	22 171

Komunikácie v správe Magistrátu OCH:

Chemický postrek **obrubníkov**, chodníkov a námestí:

Bratislava - Staré mesto :	m2	Bratislava - Staré mesto :	m2
1 Americké námestie +80	276	34 Námestie 1. mája	310
2 Banskobystrická	300	35 Námestie Slobody	1057
3 Bôrik	103	36 Na Slavíne	333
4 Brnianska + VS + St. Brnianska(560)	3168	37 Odborárske námestie + VS	200
5 Búdková	950	38 Olejkárska	0
6 Cesta na Červený most	410	39 Palisády	1010
7 Čulenova	445	40 Nábr. arm.gen.L.Svobodu +VS	4742
8 Dostojevského rad + VS (60)	1530	41 Pražská + VS	2219
9 Drotárska cesta	950	42 Pribinova	829
10 Floriánske námestie	176	43 Pri Habánskom mlyne	465
11 Gaštanová	353	44 Pri Suchom mlyne	620
12 Havlíčkova	283	45 Prokopa Veľkého	1011
13 Hroboňova	488	46 Račianské mýto + VS	172
14 Hýrošova	104	47 Radlinského	1000
15 Jančova	238	48 Rázusovo nábrežie	443
16 Jesenského	310	49 Stará vinárska	429
17 K Železnej studienke	475	50 Staromestská + VS (170)	1123
18 Karadžičova + VS (703)	1981	51 Šancová + VS (150)	1733
19 Krížna	836	52 Štefániková	1045
20 Karpatská	358	53 Štefanovičova	532
21 Kollárovo námestie + VS	384	54 Šulekova - časť	212
22 Košická - časť + VS	1194	55 Timravina	271
23 Lamačská - časť + VS	1000	56 Vajanského nábrežie	448
24 Landererova + VS	1200	57 Valašská	250
25 Legionárska	360	58 Vazovova	416
26 Lovinského	557	59 Záhorácka	150
27 Matúšova	459	60 Záhradnícka - časť	1815
28 Mickiewiczova	295	61 Žilinská	253
29 Mišíkova	619		
30 Mlynské nivy	0	Bratislava Staré Mesto - mosty :	
31 Mudroňova	1423	1 SNP - nájazdy	425
32 Mýtna	660	2 Apollo - nájazdy + VS (L.breh.)	120
33 Krupkova	0		
		celkové m spolu :	45 518

Komunikácie v správe Magistrátu OCH:

P - plocha

Bratislava - Staré mesto :		m	m2
1	Alžbetínska	132	132
2	Cintorínska	458	458
3	Dunajská	656	656
4	Františkánske námestie	P	1612
5	Hodžovo námestie	617	617
6	Hodžovo námestie	P	4509
7	Hurbanovo námestie	235	235
8	Kamenné námestie	78	78
9	Námestie SNP	440	440
10	Námestie SNP - Stará tržnica	P	663
11	Námestie Franza Liszta. +P (200m)	365	565
12	Námestie Ľudovíta Štúra	P	208
13	Námestie Eugena Suchoňa	P	1805
14	Rajská	210	210
15	Spojná	195	195
16	Imricha Karvaša	248	248
17	Suché mýto + VS	540	540
18	Šafárikovo nám. + ostrovčeky 200m	266	466
19	Špitálska	716	716
20	Štefánikova	1045	1045
21	Štúrova	293	293
22	Ulica 29. augusta	849	849
23	Zámocká	565	565
celkové m2 spolu :			17 105

Dopr. zeleň pri komunikáciach v správe Magistrátu OCH:

Mestská časť: **Staré mesto**

Okopanie s odburinením **štvorcov stromov**
s odstránením výmlatkov.

Staré Mesto		stromy	
		ks:	štvor.m ²
1	Americké námestie	15	22
2	Cintorínska	3	4
3	Dostojevského rad	6	9
4	Floriánske námestie	5	7
5	Františkánske námestie	13	36
6	Gaštanová	13	22
7	Jesenského	13	22
8	Kapucínska	2	4
9	Karadžičova	43	96
10	Košická	2	3
11	Legionárska	6	13
12	Mickiewiczova	26	53
13	Mynské nivy	0	0
14	Mostová	12	27
15	Mudroňova	111	188
16	Nábřežie arm. gen. L.Svobodu	62	110
17	Námestie 1. mája	11	27
18	Námestie Ľudovíta Štúra	10	22
19	Námestie Slobody	41	92
20	Námestie SNP	61	137
21	Odborárske námestie	12	27
22	Palisády	23	51
23	Námestie Franza Liszta	44	99
24	Primaciálne námestie	1	3
25	Prokopa Veľkého	72	103
26	Radlinského	3	6
27	Rázusovo nábřežie	4	9
28	Spojná	4	9
29	Šancová	82	160
30	Špitálska	14	31
31	Štefánikova	64	41
32	Štefanovičova	23	49
33	Ulica 29. augusta	25	56
34	Vajanského nábřežie	27	60
35	Vazovova	65	145
36	Záhradnícka	38	85
37	Zámocká	15	63
38	Žilinská	17	47
39	Župné nám.	12	23
spolu :		1 000	1 961

Dopr. zeleň pri komunikáciach v správe Magistrátu OCH:

Mestská časť: **Staré mesto**

Živý plot - strihanie

Staré Mesto -	živý plot				
	dl	š	v	mínus obdĺžnik	spolu m2:
1 Búdková	52	2,7	1	140	425
2 Dostojevského rad	90	0,5	0,6	45	154
3 Drotárska	5	1	0,9	5	16
4 Dunajská	12	0,6	0,8	7	28
5 Karadžičova	67	0,6	0,6	40	122
6 Legionárska	65	2,3	1,5	149	352
7 Landererova	95	1,2	0,6	114	307
8 Mlynské nivy	0	0,5	0,7	0	0
9 Mýtna	100	1	1,5		150
10 Nám. Slobody (oproti Min.)	300	0,8	2		480
11 Staromestská	304	0,6	1,2	182	911
12 Suché mýto	35	0,8	0,8	28	85
13 Suché mýto	92	0,8	0,8	73	222
spolu :	1 217				3 252

Dopr. zeleň pri komunikáciach v správe Magistrátu OCH:

Mestská časť: **Staré mesto**

orez kríkov :

Staré Mesto		ks	kríky		
		spolu:	do 1,5m	do 3m	nad 3m
1	Brnenská	1324	1116	208	
2	Dunajská	11	3		8
3	Dostojevského rad	180	180		
4	Gaštanová	38	25	13	
5	Hroboňova	11	11		
6	Karadžičova	54	54		
7	Košická	121	121		
8	Lamačská - časť	7	7		
9	Landerérova	85	85		
10	Mlynské nivy	0	0		
11	Na Slavíne	11	11		
12	Palisády	109	109		
13	Pražská	595	545	50	
14	Prokopa Veľkého	10	10		
15	Pri Habánskom mlyne	8	8		
16	Valašská	35	35		
17	Zámocká	10	10		
18	Záhorácka	30	30		
spolu :		2 639	2 360	271	8